



АДМИНИСТРАЦИЯ ГОРОДА ПЕРМИ
ДЕПАРТАМЕНТ ЗЕМЕЛЬНЫХ ОТНОШЕНИЙ

РЕШЕНИЕ

о размещении объектов № 1213 от 03.07.2019

г. Пермь, ул. Сибирская, 15

Департамент земельных отношений администрации города Перми в соответствии с пунктом 3 статьи 39.36 Земельного кодекса Российской Федерации, Положением о порядке и условиях размещения объектов на землях или земельных участках, находящихся в государственной или муниципальной собственности, на территории Пермского края без предоставления земельных участков и установления сервитутов, утвержденным постановлением Правительства Пермского края от 22.07.2015 № 478-п

разрешает ОАО «МРСК Урала» (ИНН 6671163413, ОГРН 1056604000970, место нахождения: 620026, г. Екатеринбург, ул. Мамина-Сибиряка, 140)

размещение объекта: КТПС 10/0,4 кВ, ВЛ 10 кВ, оборудование учета электроэнергии, входящих в ЭСК 110/10 Бахаревка, для электроснабжения гаражного бокса по адресу: г. Пермь, Индустриальный район, южнее вертолетной площадки аэропорта «Бахаревка», ПГК № 138, бокс 64 (кадастровый номер земельного участка 59:01:4416055:10)

способ размещения объекта: надземный

на землях: государственная собственность на которые не разграничена

на срок: бессрочно

местоположение: г. Пермь, Индустриальный район, ул. Космонавта Леонова.

Территория, согласно схеме, расположена в зоне с особыми условиями использования территорий: приаэродромная территория аэродрома аэропорта Большое Савино.

ОАО «МРСК Урала» соблюдать правила охранных зон воздушного пространства, установленные постановлением Правительства Российской Федерации от 11.03.2010 № 138 «Об утверждении Федеральных правил использования воздушного пространства Российской Федерации».

В соответствии с пунктом 7(2) Положения о порядке и условиях размещения объектов на землях или земельных участках, находящихся в государственной или муниципальной собственности, на территории Пермского края без предоставления земельных участков и установления сервитутов, утвержденного постановлением Правительства Пермского края от 22.07.2015 № 478-п, представить в департамент земельных отношений в течении 1 месяца с момента размещения объектов материалы контрольной геодезической съемки размещенных объектов на бумажном и электронном носителях на безвозмездной основе.

В соответствии со статьей 20¹ Закона Пермского края от 14.09.2011 № 805-ПК «О градостроительной деятельности в Пермском крае»

ОАО «МРСК Урала»:

Не позднее, чем за 10 рабочих дней до начала строительства и реконструкции безвозмездно передать в департамент градостроительства и архитектуры администрации города Перми один экземпляр копий разделов проектной документации, предусмотренных пунктом 1 части 12 статьи 48 Градостроительного кодекса Российской Федерации.

В течение 10 рабочих дней после окончания работ по строительству, реконструкции безвозмездно передать в департамент градостроительства и архитектуры администрации города Перми схему, отображающую расположение объекта и сетей инженерно-технического обеспечения, подписанную ОАО «МРСК Урала», с приложением текстового и графического описания местоположения границ охранной и санитарно-защитной зоны, перечень координат характерных точек границ такой зоны.

Приложение: схема предполагаемых к использованию земель или части земельного участка с координатами поворотных точек границы земельного участка (на 1 л. в 1 экз.).

Начальник отдела предоставления
земельных участков по работе
с юридическими лицами



Н.М. Санникова

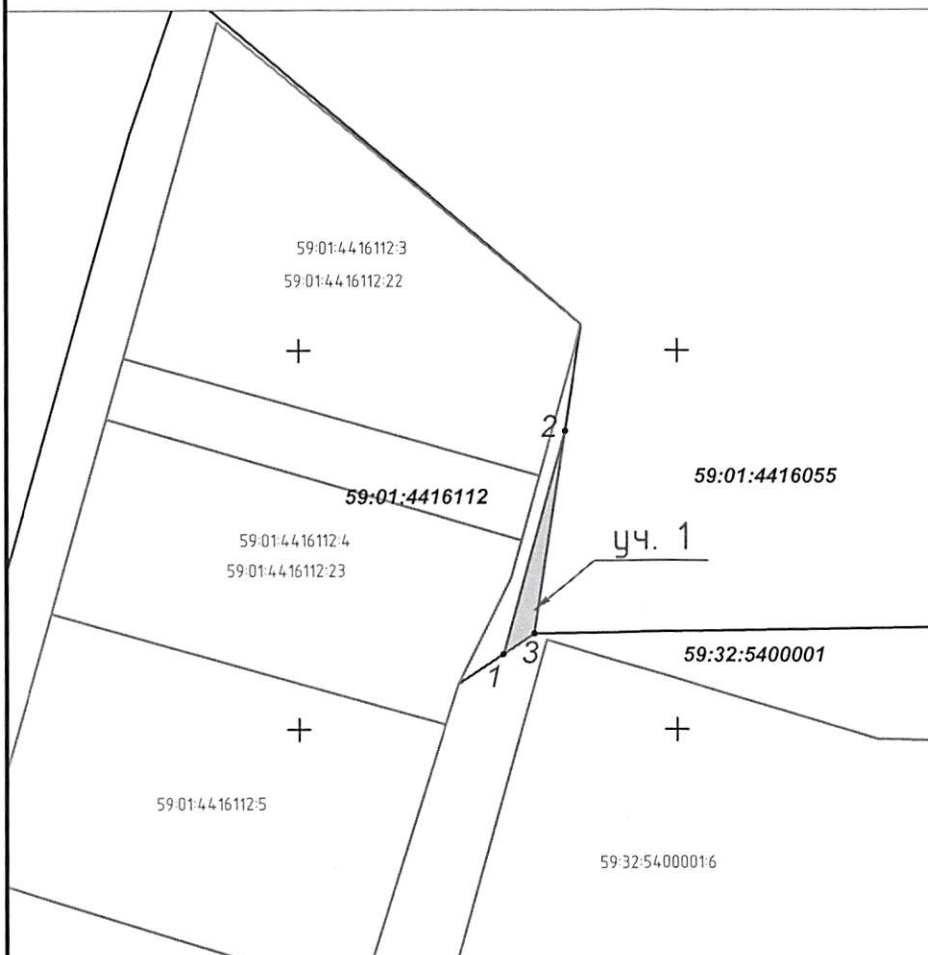
Схема предполагаемых к использованию земель или части земельного участка

Объект: «Строительство КТПС 10/0,4 кВ, ВЛ 10 кВ, оборудование учета э/э, входящих в ЭСК 110/10 Бахаревка, для электроснабжения гаражного бокса по адресу: Пермский край, г. Пермь, Индустриальный район, южнее вертолетной площадки аэропорта "Бахаревка", ПГК №138, бокс 64 (кад. номер зем. участка 59:01:44:16055:10)»

Площадь земель: 49,09 кв.м.

Местоположение объекта: Пермский край, г. Пермь, Индустриальный район, ул. Космонавта Леонова

Категория земель: Земли населенных пунктов.



Каталог координат, м (Система координат МСК-59)		
№	X	Y
Уч. 1		
1	2229427.0249	510009.9613
2	2229435.2246	510039.3996
3	2229431.1200	510012.6900

Примечание:




1. Масштаб М1:1000;

2. Система координат МСК-59.

Описание границ смежных землепользователей:

от 1 точки до 3 - муниципальные земли.

Условные обозначения

-  - граница земель, предполагаемых к использованию
-  - граница кадастрового квартала
-  - граница смежного земельного участка
- 59:01:3911632:75 - кадастровый номер земельного участка
- 59:01:3911632 - кадастровый номер кадастрового квартала
- - характерная точка границы, сведения о которой позволяют однозначно определить ее положение на местности

Заявитель:

М.П.

(для юридических лиц и индивидуальных предпринимателей)

Дюжикова Н.В. (По доверенности № 59 АА 2762868)

(подпись, расшифровка подписи)

Верно

